

УТВЕРЖДЕНА

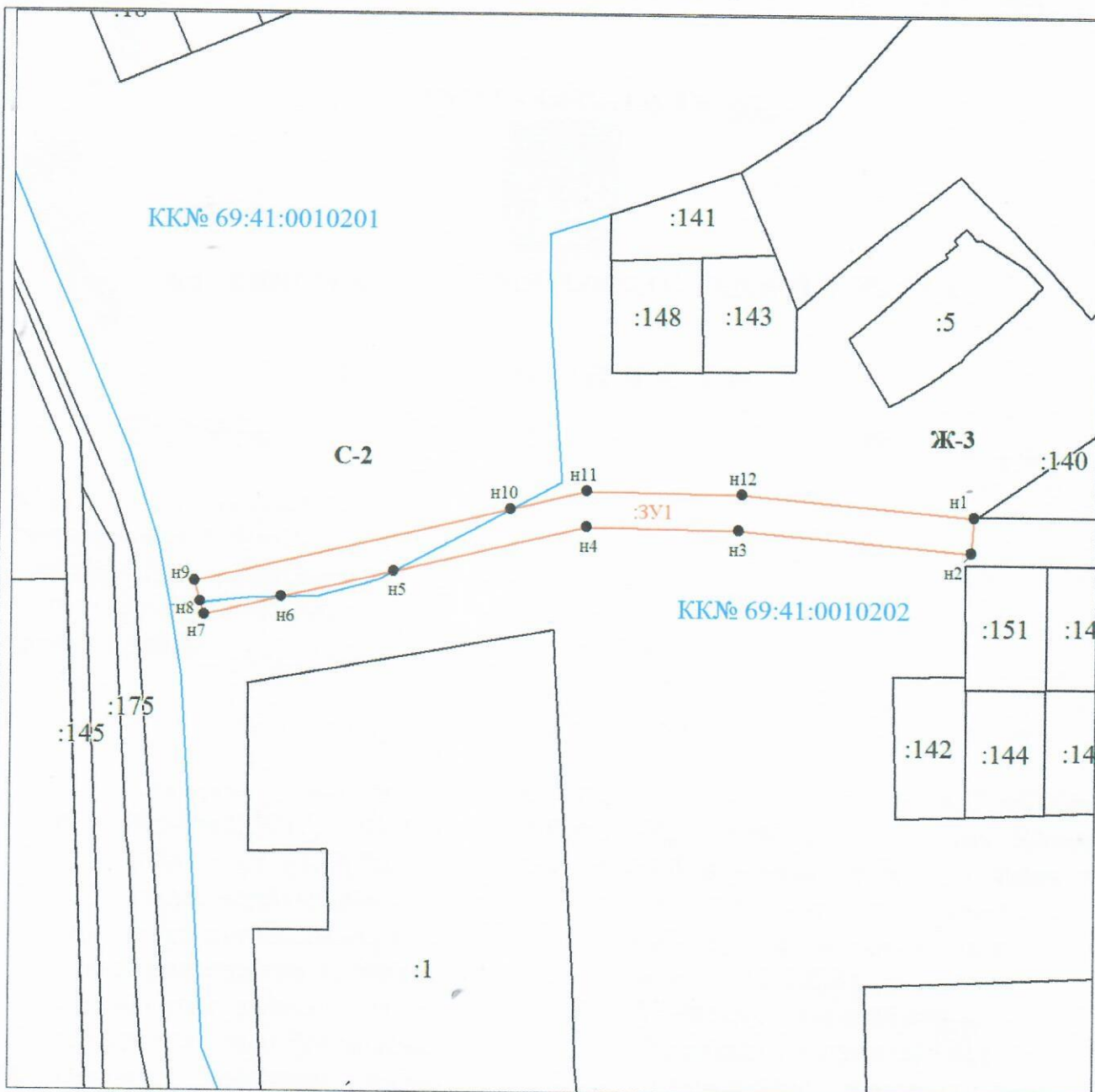
Постановлением
Администрации Кашинского
городского округа
№ 249 от 21.04.2022

СХЕМА

расположения земельного участка или земельных участков на
кадастровом плане территории












Тверская область, Кашинский городской округ, город Кашин

Условный номер земельного участка :ЗУ1		
Площадь земельного участка 2691 м ²		
Обозначение характерных точек границ	Координаты, м	
	X	Y
1	2	3
1	349094.88	3197609.86
2	349083.93	3197609.06
3	349090.54	3197535.83
4	349091.26	3197487.98
5	349076.80	3197427.50
6	349068.38	3197392.30
7	349062.56	3197367.95
8	349066.40	3197366.83
9	349073.12	3197364.87
10	349096.57	3197464.07
11	349102.26	3197488.13
12	349101.50	3197536.82
1	349094.88	3197609.86
Система координат: МСК-69		
Квартал: 69:41:0010202		



Масштаб 1:2000

Условные обозначения:

	Характерная точка границы, сведения о которой позволяют однозначно определить ее положение на местности
	Вновь образованная часть границы, сведения о которой достаточны для определения ее местоположения
	Надписи вновь образованного земельного участка
	Объект капитального строительства
	Существующая часть границы, имеющиеся в ЕГРН сведения о которой достаточны для определения ее местоположения
	Надписи кадастрового номера земельного участка
	Граница охранной зоны
	Граница территориальной зоны
	Обозначение границы территориальной зоны
	Граница кадастрового квартала
	Обозначение кадастрового квартала
С-2	Обозначение зоны защитного озеленения
Ж-3	Обозначение зоны застройки индивидуальными жилыми домами