

Филиал публично-правовой компании "Роскадастр" по Тверской области

полное наименование органа регистрации прав

Выписка из Единого государственного реестра недвижимости об объекте недвижимости

Сведения о характеристиках объекта недвижимости

На основании запроса от 27.08.2025, поступившего на рассмотрение 27.08.2025, сообщаем, что согласно записям Единого государственного реестра недвижимости:

Раздел 1 Лист 1

Земельный участок			
вид объекта недвижимости			
Лист № 1 раздела 1	Всего листов раздела 1: 3	Всего разделов: 5	Всего листов выписки: 10
27.08.2025г. № КУВИ-001/2025-164199004			
Кадастровый номер:	69:12:0000019:152		
Номер кадастрового квартала:	69:12:0000019		
Дата присвоения кадастрового номера:	08.04.2009		
Ранее присвоенный государственный учетный номер:	данные отсутствуют		
Местоположение:	Местоположение установлено относительно ориентира, расположенного за пределами участка. Ориентир жилое здание. Участок находится примерно в 372 м, по направлению на северо-запад от ориентира. Почтовый адрес ориентира: Тверская область, муниципальный округ Кашинский, деревня Курово, дом 1.		
Площадь:	12501 +/- 978		
Кадастровая стоимость, руб.:	23501.88		
Кадастровые номера расположенных в пределах земельного участка объектов недвижимости:	данные отсутствуют		
Кадастровые номера объектов недвижимости, из которых образован объект недвижимости:	69:12:0000019:60		
Кадастровые номера образованных объектов недвижимости:	данные отсутствуют		
Категория земель:	Земли сельскохозяйственного назначения		
Виды разрешенного использования:	Для сельскохозяйственного производства		
Сведения о кадастровом инженере:	дата завершения кадастровых работ: 03.03.2009		
Сведения о лесах, водных объектах и об иных природных объектах, расположенных в пределах земельного участка:	данные отсутствуют		
Сведения о том, что земельный участок полностью расположен в границах зоны с особыми условиями использования территории, территории объекта культурного наследия, публичного сервитута:	данные отсутствуют		

полное наименование должности		ДОКУМЕНТ ПОДПИСАН ЭЛЕКТРОННОЙ ПОДПИСЬЮ	
	Сертификат: 009F0BDC181A023B64597F1E2579BEFB50		
	Владелец: ФЕДЕРАЛЬНАЯ СЛУЖБА ГОСУДАРСТВЕННОЙ РЕГИСТРАЦИИ, КАДАСТРА И КАРТОГРАФИИ Действителен: с 02.08.2024 по 26.10.2025		инициалы, фамилия

Земельный участок			
вид объекта недвижимости			
Лист № 2 раздела 1	Всего листов раздела 1: 3	Всего разделов: 5	Всего листов выписки: 10
27.08.2025г. № КУВИ-001/2025-164199004			
Кадастровый номер:		69:12:0000019:152	
Сведения о том, что земельный участок расположен в границах особой экономической зоны, территории опережающего развития, зоны территориального развития в Российской Федерации, игровой зоны:	данные отсутствуют		
Сведения о том, что земельный участок расположен в границах особо охраняемой природной территории, Байкальской природной территории и ее экологических зон, лесопарковом зеленом поясе, охотничьего угодья, лесничества:	данные отсутствуют		
Сведения о расположении земельного участка и (или) расположенного на нем объекта недвижимости в границах территории, в отношении которой принято решение о резервировании земель для государственных или муниципальных нужд:	данные отсутствуют		
Сведения о результатах проведения государственного земельного надзора:	данные отсутствуют		
Сведения о расположении земельного участка в границах территории, в отношении которой утвержден проект межевания территории:	данные отсутствуют		
Условный номер земельного участка:	данные отсутствуют		
Сведения о принятии акта и (или) заключении договора, предусматривающих предоставление в соответствии с земельным законодательством исполнительным органом государственным органом власти или органом местного самоуправления, находящегося в государственной или муниципальной собственности земельного участка для строительства наемного дома социального использования или наемного дома коммерческого использования:	данные отсутствуют		
Сведения о том, что земельный участок или земельные участки образованы на основании решения об изъятии земельного участка и (или) расположенного на нем объекта недвижимости для государственных или муниципальных нужд:	данные отсутствуют		
Сведения о том, что земельный участок образован из земель или земельного участка, государственная собственность на которые не разграничена:	данные отсутствуют		


полное наименование должности	 ДОКУМЕНТ ПОДПИСАН ЭЛЕКТРОННОЙ ПОДПИСЬЮ Сертификат: 009F0BDC181A023B64597F1E2579BEFB50 Владелец: ФЕДЕРАЛЬНАЯ СЛУЖБА ГОСУДАРСТВЕННОЙ РЕГИСТРАЦИИ, КАДАСТРА И КАРТОГРАФИИ Действителен: с 02.08.2024 по 26.10.2025	инициалы, фамилия

Земельный участок			
вид объекта недвижимости			
Лист № 3 раздела 1	Всего листов раздела 1: 3	Всего разделов: 5	Всего листов выписки: 10
27.08.2025г. № КУВИ-001/2025-164199004			
Кадастровый номер:		69:12:0000019:152	
Сведения о наличии земельного спора о местоположении границ земельных участков:	данные отсутствуют		
Статус записи об объекте недвижимости:	Сведения об объекте недвижимости имеют статус "актуальные"		
Особые отметки:	Сведения, необходимые для заполнения раздела: 4 - Сведения о частях земельного участка, отсутствуют.		
Получатель выписки:	Стионова Ольга Алексеевна, действующий(ая) на основании документа "" АДМИНИСТРАЦИЯ КАШИНСКОГО МУНИЦИПАЛЬНОГО ОКРУГА ТВЕРСКОЙ ОБЛАСТИ		

полное наименование должности	 ДОКУМЕНТ ПОДПИСАН ЭЛЕКТРОННОЙ ПОДПИСЬЮ Сертификат: 009F0BDC181A023B64597F1E2579BEFB50 Владелец: ФЕДЕРАЛЬНАЯ СЛУЖБА ГОСУДАРСТВЕННОЙ РЕГИСТРАЦИИ, КАДАСТРА И КАРТОГРАФИИ Действителен: с 02.08.2024 по 26.10.2025	инициалы, фамилия

Выписка из Единого государственного реестра недвижимости об объекте недвижимости
Сведения о зарегистрированных правах

Земельный участок			
вид объекта недвижимости			
Лист № 1 раздела 2		Всего листов раздела 2: 2	Всего разделов: 5
Всего листов выписки: 10			
27.08.2025г. № КУВИ-001/2025-164199004			
Кадастровый номер:		69:12:0000019:152	
1	Правообладатель (правообладатели):	1.1	Муниципальное образование Кашинский муниципальный округ Тверской области
	Сведения о возможности предоставления третьим лицам персональных данных физического лица:	1.1.1	данные отсутствуют
2	Вид, номер, дата и время государственной регистрации права:	2.1	Собственность 69:12:0000019:152-69/083/2025-2 21.04.2025 15:15:43
3	Сведения об осуществлении государственной регистрации сделки, права без необходимого в силу закона согласия третьего лица, органа:	3.1	данные отсутствуют
4	Ограничение прав и обременение объекта недвижимости:	не зарегистрировано	
5	Договоры участия в долевом строительстве:	не зарегистрировано	
6	Заявленные в судебном порядке права требования:	данные отсутствуют	
7	Сведения о возможности предоставления третьим лицам персональных данных физического лица	данные отсутствуют	
8	Сведения о возражении в отношении зарегистрированного права:	данные отсутствуют	
9	Сведения о наличии решения об изъятии объекта недвижимости для государственных и муниципальных нужд:	данные отсутствуют	
10	Сведения о невозможности государственной регистрации без личного участия правообладателя или его законного представителя:	данные отсутствуют	
11	Правопритязания и сведения о наличии поступивших, но не рассмотренных заявлений о проведении государственной регистрации права (перехода, прекращения права), ограничения права или обременения объекта недвижимости, сделки в отношении объекта недвижимости:	отсутствуют	

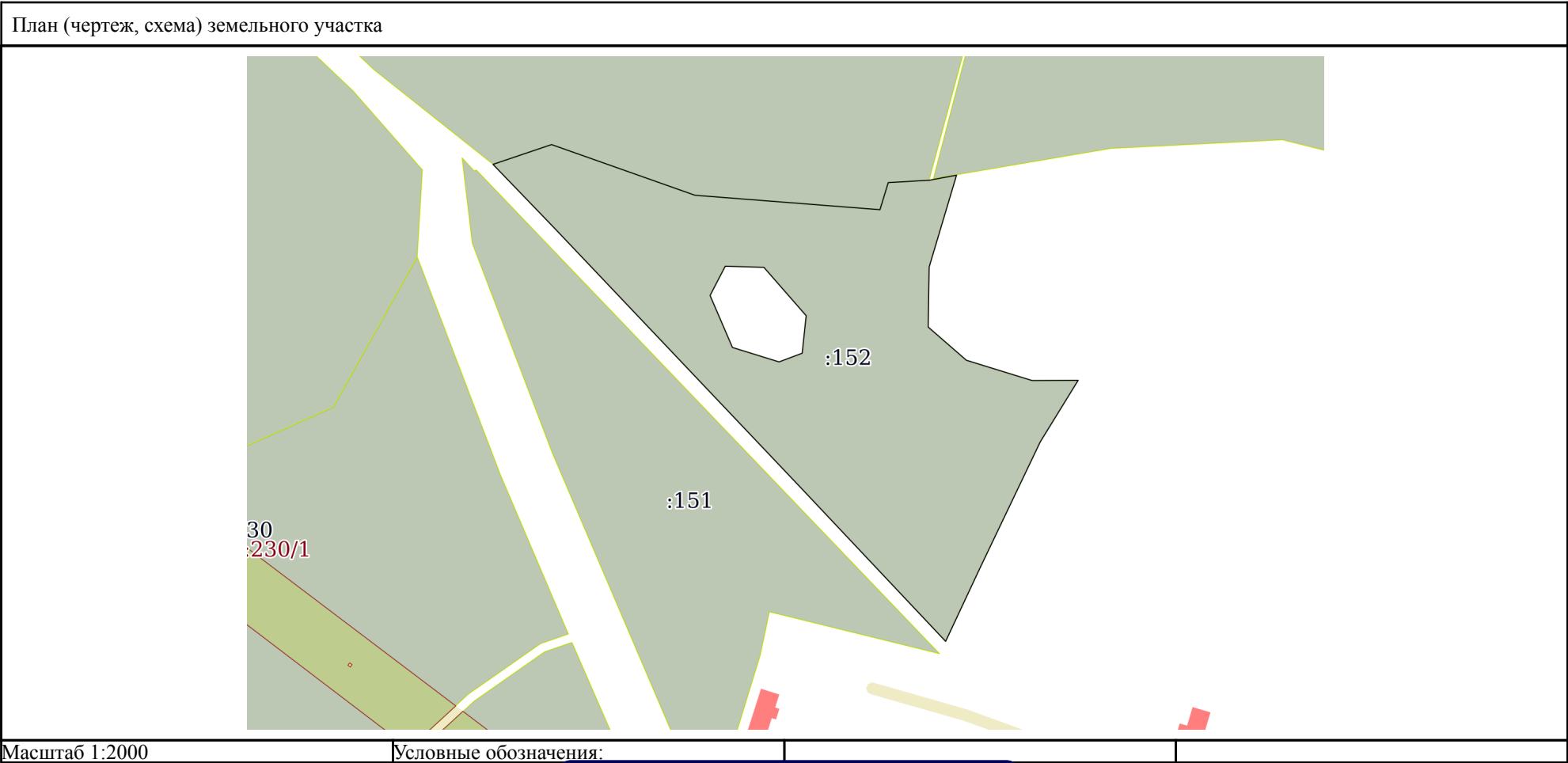
полное наименование должности	<div><p>ДОКУМЕНТ ПОДПИСАН ЭЛЕКТРОННОЙ ПОДПИСЬЮ</p><p>Сертификат: 009F0BDC181A023B64597F1E2579BEFB50</p><p>Владелец: ФЕДЕРАЛЬНАЯ СЛУЖБА ГОСУДАРСТВЕННОЙ РЕГИСТРАЦИИ, КАДАСТРА И КАРТОГРАФИИ</p><p>Действителен: с 02.08.2024 по 26.10.2025</p></div>	инициалы, фамилия

Земельный участок			
вид объекта недвижимости			
Лист № 2 раздела 2	Всего листов раздела 2: 2	Всего разделов: 5	Всего листов выписки: 10
27.08.2025г. № КУВИ-001/2025-164199004			
Кадастровый номер:		69:12:0000019:152	
11	Сведения о невозможности государственной регистрации перехода, прекращения, ограничения права на земельный участок из земель сельскохозяйственного назначения:	данные отсутствуют	

полное наименование должности	 ДОКУМЕНТ ПОДПИСАН ЭЛЕКТРОННОЙ ПОДПИСЬЮ Сертификат: 009F0BDC181A023B64597F1E2579BEFB50 Владелец: ФЕДЕРАЛЬНАЯ СЛУЖБА ГОСУДАРСТВЕННОЙ РЕГИСТРАЦИИ, КАДАСТРА И КАРТОГРАФИИ Действителен: с 02.08.2024 по 26.10.2025	инициалы, фамилия

Выписка из Единого государственного реестра недвижимости об объекте недвижимости
Описание местоположения земельного участка

Земельный участок			
вид объекта недвижимости			
Лист № 1 раздела 3	Всего листов раздела 3: 1	Всего разделов: 5	Всего листов выписки: 10
27.08.2025г. № КУВИ-001/2025-164199004			
Кадастровый номер:		69:12:0000019:152	



полное наименование должности		ДОКУМЕНТ ПОДПИСАН ЭЛЕКТРОННОЙ ПОДПИСЬЮ	
	Сертификат: 009F0BDC181A023B64597F1E2579BEFB50		
	Владелец: ФЕДЕРАЛЬНАЯ СЛУЖБА ГОСУДАРСТВЕННОЙ РЕГИСТРАЦИИ, КАДАСТРА И КАРТОГРАФИИ Действителен: с 02.08.2024 по 26.10.2025		инициалы, фамилия


Выписка из Единого государственного реестра недвижимости об объекте недвижимости
Описание местоположения земельного участка

Земельный участок			
вид объекта недвижимости			
Лист № 1 раздела 3.1		Всего листов раздела 3.1: 2	Всего разделов: 5
Всего листов выписки: 10			
27.08.2025г. № КУВИ-001/2025-164199004			
Кадастровый номер:		69:12:0000019:152	

Описание местоположения границ земельного участка							
№ п/п	Номер точки		Дирекционный угол	Горизонтальное проложение, м	Описание закрепления на местности	Кадастровые номера смежных участков	Сведения об адресах правообладателей смежных земельных участков
	начальн ая	конечн ая					
1	2	3	4	5	6	7	8
1	1.1.1	1.1.2	109°28.4´	51.51	данные отсутствуют	69:12:0000019:338(41)	данные отсутствуют
2	1.1.2	1.1.3	94°27.8´	62.84	данные отсутствуют	69:12:0000019:338(41)	данные отсутствуют
3	1.1.3	1.1.4	17°1.1´	9.6	данные отсутствуют	69:12:0000019:338(41)	данные отсутствуют
4	1.1.4	1.1.5	86°44.3´	13.88	данные отсутствуют	69:12:0000019:338(41)	данные отсутствуют
5	1.1.5	1.1.6	79°32.9´	9.43	данные отсутствуют	данные отсутствуют	данные отсутствуют
6	1.1.6	1.1.7	196°36.2´	32.44	данные отсутствуют	данные отсутствуют	данные отсутствуют
7	1.1.7	1.1.8	180°57.5´	20.34	данные отсутствуют	данные отсутствуют	данные отсутствуют
8	1.1.8	1.1.9	131°1.7´	17.15	данные отсутствуют	данные отсутствуют	данные отсутствуют
9	1.1.9	1.1.10	107°9.5´	23.29	данные отсутствуют	данные отсутствуют	данные отсутствуют
10	1.1.10	1.1.11	89°46.8´	15.61	данные отсутствуют	данные отсутствуют	данные отсутствуют
11	1.1.11	1.1.12	211°37.4´	24.45	данные отсутствуют	данные отсутствуют	данные отсутствуют
12	1.1.12	1.1.13	205°31.5´	48.29	данные отсутствуют	данные отсутствуют	данные отсутствуют
13	1.1.13	1.1.14	205°4.7´	26.54	данные отсутствуют	данные отсутствуют	данные отсутствуют
14	1.1.14	1.1.15	316°41.9´	71.05	данные отсутствуют	данные отсутствуют	данные отсутствуют
15	1.1.15	1.1.16	316°30.7´	120.95	данные отсутствуют	данные отсутствуют	данные отсутствуют
16	1.1.16	1.1.17	316°4.8´	30.75	данные отсутствуют	данные отсутствуют	данные отсутствуют
17	1.1.17	1.1.1	71°18.8´	20.94	данные отсутствуют	69:12:0000019:338(41)	данные отсутствуют
18	1.2.18	1.2.19	207°24.8´	11.16	данные отсутствуют	данные отсутствуют	данные отсутствуют
19	1.2.19	1.2.20	156°42.7´	19.17	данные отсутствуют	данные отсутствуют	данные отсутствуют
20	1.2.20	1.2.21	107°13.0´	16.52	данные отсутствуют	данные отсутствуют	данные отсутствуют
21	1.2.21	1.2.22	69°25.2´	8.36	данные отсутствуют	данные отсутствуют	данные отсутствуют
22	1.2.22	1.2.23	6°3.8´	12.78	данные отсутствуют	данные отсутствуют	данные отсутствуют

полное наименование должности	 ДОКУМЕНТ ПОДПИСАН ЭЛЕКТРОННОЙ ПОДПИСЬЮ Сертификат: 009F0BDC181A023B64597F1E2579BEFB50 Владелец: ФЕДЕРАЛЬНАЯ СЛУЖБА ГОСУДАРСТВЕННОЙ РЕГИСТРАЦИИ, КАДАСТРА И КАРТОГРАФИИ Действителен: с 02.08.2024 по 26.10.2025	инициалы, фамилия

Земельный участок									
вид объекта недвижимости									
Лист № 2 раздела 3.1				Всего листов раздела 3.1: 2		Всего разделов: 5		Всего листов выписки: 10	
27.08.2025г. № КУВИ-001/2025-164199004									
Кадастровый номер:					69:12:0000019:152				
1	2	3	4	5	6	7	8		
23	1.2.23	1.2.24	318°51.4`	21.76	данные отсутствуют	данные отсутствуют	данные отсутствуют		
24	1.2.24	1.2.18	271°37.2`	13.09	данные отсутствуют	данные отсутствуют	данные отсутствуют		

		<div><p>ДОКУМЕНТ ПОДПИСАН ЭЛЕКТРОННОЙ ПОДПИСЬЮ</p><p>Сертификат: 009F0BDC181A023B64597F1E2579BEFB50</p><p>Владелец: ФЕДЕРАЛЬНАЯ СЛУЖБА ГОСУДАРСТВЕННОЙ РЕГИСТРАЦИИ, КАДАСТРА И КАРТОГРАФИИ</p><p>Действителен: с 02.08.2024 по 26.10.2025</p></div>			
полное наименование должности			инициалы, фамилия		


Выписка из Единого государственного реестра недвижимости об объекте недвижимости
Описание местоположения земельного участка

Земельный участок			
вид объекта недвижимости			
Лист № 1 раздела 3.2	Всего листов раздела 3.2: 2	Всего разделов: 5	Всего листов выписки: 10
27.08.2025г. № КУВИ-001/2025-164199004			
Кадастровый номер:		69:12:0000019:152	

Сведения о характерных точках границы земельного участка				
Система координат СК кадастрового округа, зона 3				
Номер точки	Координаты, м		Описание закрепления на местности	Средняя квадратичная погрешность определения координат характерных точек границ земельного участка, м
	X	Y		
1	2	3	4	5
1	350274.95	3158069.17	-	-
2	350265.04	3158064.03	-	-
3	350247.43	3158071.61	-	-
4	350242.54	3158087.39	-	-
5	350245.48	3158095.22	-	-
6	350258.19	3158096.57	-	-
7	350274.58	3158082.25	-	-
1	350274.95	3158069.17	-	-
1	350316.17	3158010.35	-	-
2	350299	3158058.91	-	-
3	350294.11	3158121.56	-	-
4	350303.29	3158124.37	-	-
5	350304.08	3158138.23	-	-
6	350305.79	3158147.5	-	-
7	350274.7	3158138.23	-	-
8	350254.36	3158137.89	-	-
9	350243.1	3158150.83	-	-
10	350236.23	3158173.08	-	-
11	350236.29	3158188.69	-	-
12	350215.47	3158175.87	-	-
13	350171.89	3158155.06	-	-
14	350147.85	3158143.81	-	-

полное наименование должности	<div><div>ДОКУМЕНТ ПОДПИСАН ЭЛЕКТРОННОЙ ПОДПИСЬЮ</div><div>Сертификат: 009F0BDC181A023B64597F1E2579BEFB50</div><div>Владелец: ФЕДЕРАЛЬНАЯ СЛУЖБА ГОСУДАРСТВЕННОЙ РЕГИСТРАЦИИ, КАДАСТРА И КАРТОГРАФИИ</div><div>Действителен: с 02.08.2024 по 26.10.2025</div></div>	инициалы, фамилия

Земельный участок					
вид объекта недвижимости					
Лист № 2 раздела 3.2		Всего листов раздела 3.2: 2		Всего разделов: 5	Всего листов выписки: 10
27.08.2025г. № КУВИ-001/2025-164199004					
Кадастровый номер:			69:12:0000019:152		
1	2	3	4	5	
15	350199.56	3158095.08	-	-	
16	350287.31	3158011.84	-	-	
17	350309.46	3157990.51	-	-	
1	350316.17	3158010.35	-	-	

полное наименование должности	<div><p>ДОКУМЕНТ ПОДПИСАН ЭЛЕКТРОННОЙ ПОДПИСЬЮ</p><p>Сертификат: 009F0BDC181A023B64597F1E2579BEFB50 Владелец: ФЕДЕРАЛЬНАЯ СЛУЖБА ГОСУДАРСТВЕННОЙ РЕГИСТРАЦИИ, КАДАСТРА И КАРТОГРАФИИ Действителен: с 02.08.2024 по 26.10.2025</p></div>	инициалы, фамилия