

**Филиал публично-правовой компании "Роскадастр" по Тверской области**

полное наименование органа регистрации прав


**Выписка из Единого государственного реестра недвижимости об объекте недвижимости**

**Сведения о характеристиках объекта недвижимости**

На основании запроса от 27.08.2025, поступившего на рассмотрение 27.08.2025, сообщаем, что согласно записям Единого государственного реестра недвижимости:

Раздел 1 Лист 1

Земельный участок			
вид объекта недвижимости			
Лист № 1 раздела 1	Всего листов раздела 1: 3	Всего разделов: 8	Всего листов выписки: 11
27.08.2025г. № КУВИ-001/2025-164198894			
Кадастровый номер:	69:12:0000023:471		
Номер кадастрового квартала:	69:12:0000023		
Дата присвоения кадастрового номера:	26.11.2008		
Ранее присвоенный государственный учетный номер:	данные отсутствуют		
Местоположение:	Местоположение установлено относительно ориентира, расположенного за пределами участка. Ориентир д. Чернышево. Участок находится примерно в 92 м, по направлению на запад от ориентира. Почтовый адрес ориентира: Тверская область, муниципальный округ Кашинский, деревня Чернышево .		
Площадь:	67000 +/- 651		
Кадастровая стоимость, руб.:	207030		
Кадастровые номера расположенных в пределах земельного участка объектов недвижимости:	данные отсутствуют		
Кадастровые номера объектов недвижимости, из которых образован объект недвижимости:	69:12:0000023:75		
Кадастровые номера образованных объектов недвижимости:	данные отсутствуют		
Категория земель:	Земли сельскохозяйственного назначения		
Виды разрешенного использования:	Для сельскохозяйственного производства		
Сведения о кадастровом инженере:	дата завершения кадастровых работ: 15.09.2008		
Сведения о лесах, водных объектах и об иных природных объектах, расположенных в пределах земельного участка:	данные отсутствуют		
Сведения о том, что земельный участок полностью расположен в границах зоны с особыми условиями использования территории, территории объекта культурного наследия, публичного сервитута:	данные отсутствуют		

полное наименование должности		ДОКУМЕНТ ПОДПИСАН ЭЛЕКТРОННОЙ ПОДПИСЬЮ	инициалы, фамилия
	Сертификат: 009F0BDC181A023B64597F1E2579BEFB50		
	Владелец: ФЕДЕРАЛЬНАЯ СЛУЖБА ГОСУДАРСТВЕННОЙ РЕГИСТРАЦИИ, КАДАСТРА И КАРТОГРАФИИ Действителен: с 02.08.2024 по 26.10.2025		

Земельный участок			
вид объекта недвижимости			
Лист № 2 раздела 1	Всего листов раздела 1: 3	Всего разделов: 8	Всего листов выписки: 11
27.08.2025г. № КУВИ-001/2025-164198894			
Кадастровый номер:		69:12:0000023:471	
Сведения о том, что земельный участок расположен в границах особой экономической зоны, территории опережающего развития, зоны территориального развития в Российской Федерации, игровой зоны:		данные отсутствуют	
Сведения о том, что земельный участок расположен в границах особо охраняемой природной территории, Байкальской природной территории и ее экологических зон, лесопарковом зеленом поясе, охотничьего угодья, лесничества:		Земельный участок расположен в границах: 69:12-11.1	
Сведения о расположении земельного участка и (или) расположенного на нем объекта недвижимости в границах территории, в отношении которой принято решение о резервировании земель для государственных или муниципальных нужд:		данные отсутствуют	
Сведения о результатах проведения государственного земельного надзора:		данные отсутствуют	
Сведения о расположении земельного участка в границах территории, в отношении которой утвержден проект межевания территории:		данные отсутствуют	
Условный номер земельного участка:		данные отсутствуют	
Сведения о принятии акта и (или) заключении договора, предусматривающих предоставление в соответствии с земельным законодательством исполнительным органом государственным органом власти или органом местного самоуправления, находящегося в государственной или муниципальной собственности земельного участка для строительства наемного дома социального использования или наемного дома коммерческого использования:		данные отсутствуют	
Сведения о том, что земельный участок или земельные участки образованы на основании решения об изъятии земельного участка и (или) расположенного на нем объекта недвижимости для государственных или муниципальных нужд:		данные отсутствуют	
Сведения о том, что земельный участок образован из земель или земельного участка, государственная собственность на которые не разграничена:		данные отсутствуют	



ДОКУМЕНТ ПОДПИСАН  
ЭЛЕКТРОННОЙ ПОДПИСЬЮ

Сертификат: 009F0BDC181A023B64597F1E2579BEFB50

Владелец: ФЕДЕРАЛЬНАЯ СЛУЖБА ГОСУДАРСТВЕННОЙ  
РЕГИСТРАЦИИ, КАДАСТРА И КАРТОГРАФИИ  
Действителен: с 02.08.2024 по 26.10.2025

полное наименование должности

инициалы, фамилия

Земельный участок			
вид объекта недвижимости			
Лист № 3 раздела 1	Всего листов раздела 1: 3	Всего разделов: 8	Всего листов выписки: 11
27.08.2025г. № КУВИ-001/2025-164198894			
Кадастровый номер:		69:12:0000023:471	
Сведения о наличии земельного спора о местоположении границ земельных участков:		данные отсутствуют	
Статус записи об объекте недвижимости:		Сведения об объекте недвижимости имеют статус "актуальные"	
Особые отметки:		Сведения об ограничениях права на объект недвижимости, обременениях данного объекта, не зарегистрированных в реестре прав, ограничений прав и обременений недвижимого имущества: вид ограничения (обременения): ограничения прав на земельный участок, предусмотренные статьей 56 Земельного кодекса Российской Федерации; срок действия: с 09.10.2015; реквизиты документа-основания: о порядке установления охранных зон объектов электросетевого хозяйства и особых условий использования земельных участков, расположенных в границах таких зон. от 24.02.2009 № 160 выдан: Постановление Правительства РФ.	
Получатель выписки:		Стионова Ольга Алексеевна, действующий(ая) на основании документа "" АДМИНИСТРАЦИЯ КАШИНСКОГО МУНИЦИПАЛЬНОГО ОКРУГА ТВЕРСКОЙ ОБЛАСТИ	

полное наименование должности	 <p>ДОКУМЕНТ ПОДПИСАН ЭЛЕКТРОННОЙ ПОДПИСЬЮ</p> <p>Сертификат: 009F0BDC181A023B64597F1E2579BEFB50</p> <p>Владелец: ФЕДЕРАЛЬНАЯ СЛУЖБА ГОСУДАРСТВЕННОЙ РЕГИСТРАЦИИ, КАДАСТРА И КАРТОГРАФИИ</p> <p>Действителен: с 02.08.2024 по 26.10.2025</p>	инициалы, фамилия

Выписка из Единого государственного реестра недвижимости об объекте недвижимости  
Сведения о зарегистрированных правах

Земельный участок			
вид объекта недвижимости			
Лист № 1 раздела 2		Всего листов раздела 2: 2	Всего разделов: 8
Всего листов выписки: 11			
27.08.2025г. № КУВИ-001/2025-164198894			
Кадастровый номер:		69:12:0000023:471	
1	Правообладатель (правообладатели):	1.1	Муниципальное образование Кашинский муниципальный округ Тверской области
	Сведения о возможности предоставления третьим лицам персональных данных физического лица:	1.1.1	данные отсутствуют
2	Вид, номер, дата и время государственной регистрации права:	2.1	Собственность 69:12:0000023:471-69/068/2025-4 07.03.2025 11:38:49
3	Сведения об осуществлении государственной регистрации сделки, права без необходимого в силу закона согласия третьего лица, органа:	3.1	данные отсутствуют
4	Ограничение прав и обременение объекта недвижимости:	не зарегистрировано	
5	Договоры участия в долевом строительстве:	не зарегистрировано	
6	Заявленные в судебном порядке права требования:	данные отсутствуют	
7	Сведения о возможности предоставления третьим лицам персональных данных физического лица	данные отсутствуют	
8	Сведения о возражении в отношении зарегистрированного права:	данные отсутствуют	
9	Сведения о наличии решения об изъятии объекта недвижимости для государственных и муниципальных нужд:	данные отсутствуют	
10	Сведения о невозможности государственной регистрации без личного участия правообладателя или его законного представителя:	данные отсутствуют	
11	Правопритязания и сведения о наличии поступивших, но не рассмотренных заявлений о проведении государственной регистрации права (перехода, прекращения права), ограничения права или обременения объекта недвижимости, сделки в отношении объекта недвижимости:	отсутствуют	

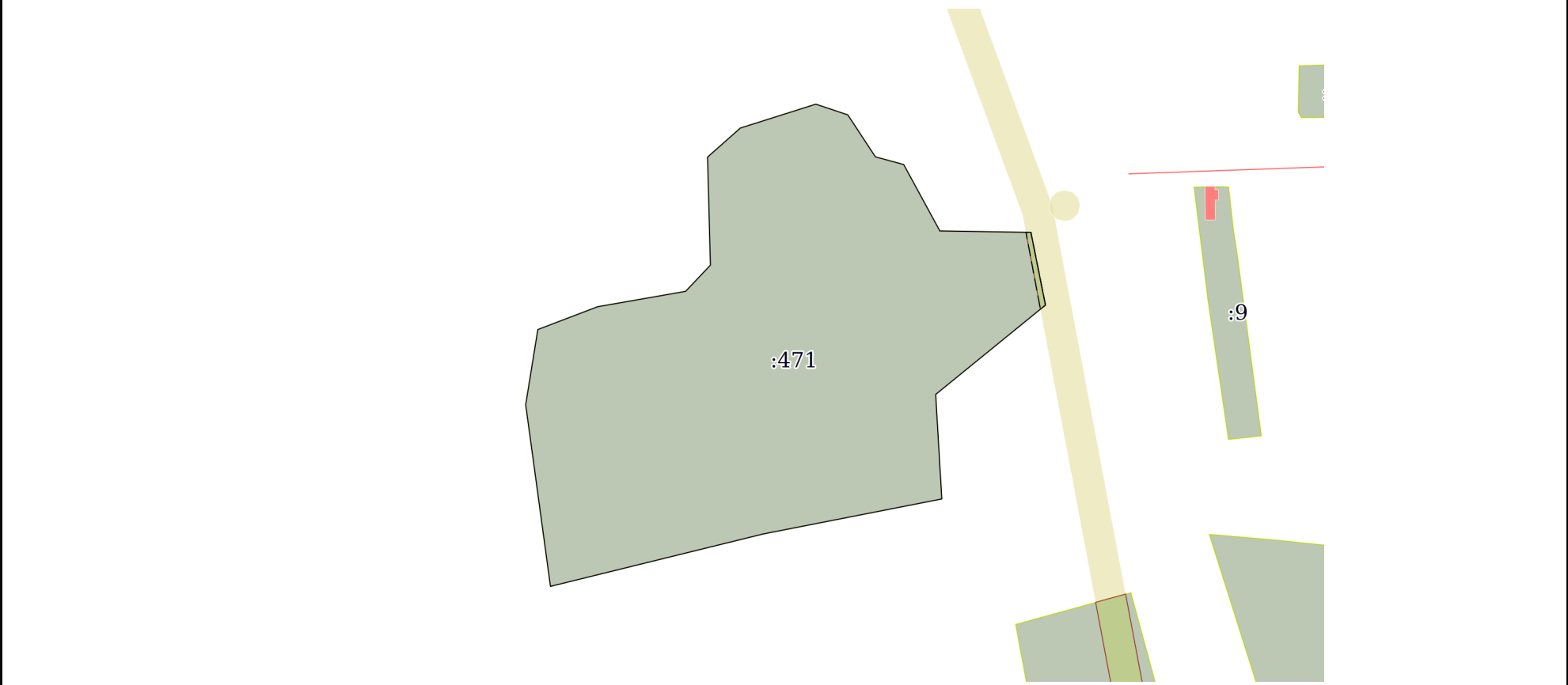
полное наименование должности	<div><p>ДОКУМЕНТ ПОДПИСАН ЭЛЕКТРОННОЙ ПОДПИСЬЮ</p><p>Сертификат: 009F0BDC181A023B64597F1E2579BEFB50</p><p>Владелец: ФЕДЕРАЛЬНАЯ СЛУЖБА ГОСУДАРСТВЕННОЙ РЕГИСТРАЦИИ, КАДАСТРА И КАРТОГРАФИИ</p><p>Действителен: с 02.08.2024 по 26.10.2025</p></div>	инициалы, фамилия

Земельный участок			
вид объекта недвижимости			
Лист № 2 раздела 2	Всего листов раздела 2: 2	Всего разделов: 8	Всего листов выписки: 11
27.08.2025г. № КУВИ-001/2025-164198894			
Кадастровый номер:		69:12:0000023:471	
11	Сведения о невозможности государственной регистрации перехода, прекращения, ограничения права на земельный участок из земель сельскохозяйственного назначения:	данные отсутствуют	

полное наименование должности	 ДОКУМЕНТ ПОДПИСАН ЭЛЕКТРОННОЙ ПОДПИСЬЮ Сертификат: 009F0BDC181A023B64597F1E2579BEFB50 Владелец: ФЕДЕРАЛЬНАЯ СЛУЖБА ГОСУДАРСТВЕННОЙ РЕГИСТРАЦИИ, КАДАСТРА И КАРТОГРАФИИ Действителен: с 02.08.2024 по 26.10.2025	инициалы, фамилия

Выписка из Единого государственного реестра недвижимости об объекте недвижимости  
Описание местоположения земельного участка

Земельный участок			
вид объекта недвижимости			
Лист № 1 раздела 3	Всего листов раздела 3: 1	Всего разделов: 8	Всего листов выписки: 11
27.08.2025г. № КУВИ-001/2025-164198894			
Кадастровый номер:		69:12:0000023:471	

План (чертеж, схема) земельного участка			
			
Масштаб 1:4000	Условные обозначения:		

полное наименование должности		инициалы, фамилия	



ДОКУМЕНТ ПОДПИСАН  
ЭЛЕКТРОННОЙ ПОДПИСЬЮ

Сертификат: 009F0BDC181A023B64597F1E2579BEFB50  
Владелец: ФЕДЕРАЛЬНАЯ СЛУЖБА ГОСУДАРСТВЕННОЙ  
РЕГИСТРАЦИИ, КАДАСТРА И КАРТОГРАФИИ  
Действителен: с 02.08.2024 по 26.10.2025

Выписка из Единого государственного реестра недвижимости об объекте недвижимости  
Описание местоположения земельного участка

Земельный участок			
вид объекта недвижимости			
Лист № 1 раздела 3.1	Всего листов раздела 3.1: 1	Всего разделов: 8	Всего листов выписки: 11
27.08.2025г. № КУВИ-001/2025-164198894			
Кадастровый номер:		69:12:0000023:471	


Описание местоположения границ земельного участка							
№ п/п	Номер точки		Дирекционный угол	Горизонтальное проложение, м	Описание закрепления на местности	Кадастровые номера смежных участков	Сведения об адресах правообладателей смежных земельных участков
	начальн ая	конечн ая					
1	2	3	4	5	6	7	8
1	1.1.1	1.1.2	176°37.9`	70.98	данные отсутствуют	данные отсутствуют	данные отсутствуют
2	1.1.2	1.1.3	258°53.9`	123.04	данные отсутствуют	данные отсутствуют	данные отсутствуют
3	1.1.3	1.1.4	256°9.2`	148.67	данные отсутствуют	данные отсутствуют	данные отсутствуют
4	1.1.4	1.1.5	352°14.4`	124.28	данные отсутствуют	данные отсутствуют	данные отсутствуют
5	1.1.5	1.1.6	9°9.2`	51.67	данные отсутствуют	данные отсутствуют	данные отсутствуют
6	1.1.6	1.1.7	69°5.4`	43.34	данные отсутствуют	данные отсутствуют	данные отсутствуют
7	1.1.7	1.1.8	80°4.8`	60.48	данные отсутствуют	данные отсутствуют	данные отсутствуют
8	1.1.8	1.1.9	43°27.6`	24.47	данные отсутствуют	данные отсутствуют	данные отсутствуют
9	1.1.9	1.1.10	358°29.9`	73.32	данные отсутствуют	данные отсутствуют	данные отсутствуют
10	1.1.10	1.1.11	48°27.4`	29.67	данные отсутствуют	данные отсутствуют	данные отсутствуют
11	1.1.11	1.1.12	72°25.2`	53.64	данные отсутствуют	данные отсутствуют	данные отсутствуют
12	1.1.12	1.1.13	108°31.8`	22.84	данные отсутствуют	данные отсутствуют	данные отсутствуют
13	1.1.13	1.1.14	146°42.4`	34.05	данные отсутствуют	данные отсутствуют	данные отсутствуют
14	1.1.14	1.1.15	105°12.7`	19.86	данные отсутствуют	данные отсутствуют	данные отсутствуют
15	1.1.15	1.1.16	151°27.7`	51.28	данные отсутствуют	данные отсутствуют	данные отсутствуют
16	1.1.16	1.1.17	90°53.0`	61.68	данные отсутствуют	данные отсутствуют	данные отсутствуют
17	1.1.17	1.1.18	168°41.5`	50.29	данные отсутствуют	данные отсутствуют	данные отсутствуют
18	1.1.18	1.1.1	230°49.7`	95.94	данные отсутствуют	данные отсутствуют	данные отсутствуют

полное наименование должности	 ДОКУМЕНТ ПОДПИСАН ЭЛЕКТРОННОЙ ПОДПИСЬЮ Сертификат: 009F0BDC181A023B64597F1E2579BEFB50 Владелец: ФЕДЕРАЛЬНАЯ СЛУЖБА ГОСУДАРСТВЕННОЙ РЕГИСТРАЦИИ, КАДАСТРА И КАРТОГРАФИИ Действителен: с 02.08.2024 по 26.10.2025	инициалы, фамилия

Выписка из Единого государственного реестра недвижимости об объекте недвижимости  
Описание местоположения земельного участка

Земельный участок			
вид объекта недвижимости			
Лист № 1 раздела 3.2	Всего листов раздела 3.2: 1	Всего разделов: 8	Всего листов выписки: 11
27.08.2025г. № КУВИ-001/2025-164198894			
Кадастровый номер:		69:12:0000023:471	

Сведения о характерных точках границы земельного участка				
Система координат СК кадастрового округа, зона 3				
Номер точки	Координаты, м		Описание закрепления на местности	Средняя квадратичная погрешность определения координат характерных точек границ земельного участка, м
	X	Y		
1	2	3	4	5
1	336265.83	3176810.02	-	-
2	336194.97	3176814.19	-	-
3	336171.28	3176693.45	-	-
4	336135.7	3176549.1	-	-
5	336258.84	3176532.32	-	-
6	336309.85	3176540.54	-	-
7	336325.32	3176581.03	-	-
8	336335.74	3176640.61	-	-
9	336353.5	3176657.44	-	-
10	336426.79	3176655.52	-	-
11	336446.47	3176677.73	-	-
12	336462.67	3176728.86	-	-
13	336455.41	3176750.52	-	-
14	336426.95	3176769.21	-	-
15	336421.74	3176788.37	-	-
16	336376.69	3176812.87	-	-
17	336375.74	3176874.54	-	-
18	336326.43	3176884.4	-	-
1	336265.83	3176810.02	-	-

полное наименование должности	<div><div>ДОКУМЕНТ ПОДПИСАН ЭЛЕКТРОННОЙ ПОДПИСЬЮ</div><div>Сертификат: 009F0BDC181A023B64597F1E2579BEFB50</div><div>Владелец: ФЕДЕРАЛЬНАЯ СЛУЖБА ГОСУДАРСТВЕННОЙ РЕГИСТРАЦИИ, КАДАСТРА И КАРТОГРАФИИ</div><div>Действителен: с 02.08.2024 по 26.10.2025</div></div>	инициалы, фамилия



Выписка из Единого государственного реестра недвижимости об объекте недвижимости  
Сведения о частях земельного участка

Земельный участок			
вид объекта недвижимости			
Лист № 1 раздела 4	Всего листов раздела 4: 1	Всего разделов: 8	Всего листов выписки: 11
27.08.2025г. № КУВИ-001/2025-164198894			
Кадастровый номер:		69:12:0000023:471	
План (чертеж, схема) части земельного участка		Учетный номер части: 69:12:0000023:471/1	
Масштаб 1:600	Условные обозначения:		

полное наименование должности		ДОКУМЕНТ ПОДПИСАН ЭЛЕКТРОННОЙ ПОДПИСЬЮ	инициалы, фамилия
	Сертификат: 009F0BDC181A023B64597F1E2579BEFB50		
	Владелец: ФЕДЕРАЛЬНАЯ СЛУЖБА ГОСУДАРСТВЕННОЙ РЕГИСТРАЦИИ, КАДАСТРА И КАРТОГРАФИИ Действителен: с 02.08.2024 по 26.10.2025		

Выписка из Единого государственного реестра недвижимости об объекте недвижимости  
Сведения о частях земельного участка

Земельный участок			
вид объекта недвижимости			
Лист № 1 раздела 4.1	Всего листов раздела 4.1: 1	Всего разделов: 8	Всего листов выписки: 11
27.08.2025г. № КУВИ-001/2025-164198894			
Кадастровый номер:		69:12:0000023:471	
Учетный номер части	Площадь, м2	Содержание ограничения в использовании или ограничения права на объект недвижимости или обременения объекта недвижимости	
1	2	3	
69:12:0000023:471/1	185	вид ограничения (обременения): ограничения прав на земельный участок, предусмотренные статьей 56 Земельного кодекса Российской Федерации; Срок действия: не установлен; реквизиты документа-основания: о порядке установления охранных зон объектов электросетевого хозяйства и особых условий использования земельных участков, расположенных в границах таких зон. от 24.02.2009 № 160 выдан: Постановление Правительства РФ; Содержание ограничения (обременения): Отнесен к зонам с особыми условиями использования территорий. Правила охраны электрических сетей, размещенных на земельных участках, а так же особенности использования сетевыми организациями земельных участков установлены разделом III пунктами: 8, 10, 11 и разделом IV (соответственно), предусмотрены Постановлением Правительства РФ от 24.02.2009г. №160 "О порядке установления охранных зон объектов электросетевого хозяйства и особых условий использования земельных участков, расположенных в границах таких зон".; Реестровый номер границы: 69.12.2.65	

полное наименование должности	<div><p>ДОКУМЕНТ ПОДПИСАН ЭЛЕКТРОННОЙ ПОДПИСЬЮ</p><p>Сертификат: 009F0BDC181A023B64597F1E2579BEFB50</p><p>Владелец: ФЕДЕРАЛЬНАЯ СЛУЖБА ГОСУДАРСТВЕННОЙ РЕГИСТРАЦИИ, КАДАСТРА И КАРТОГРАФИИ</p><p>Действителен: с 02.08.2024 по 26.10.2025</p></div>	инициалы, фамилия

Выписка из Единого государственного реестра недвижимости об объекте недвижимости  
Сведения о частях земельного участка

Земельный участок			
вид объекта недвижимости			
Лист № 1 раздела 4.2	Всего листов раздела 4.2: 1	Всего разделов: 8	Всего листов выписки: 11
27.08.2025г. № КУВИ-001/2025-164198894			
Кадастровый номер:		69:12:0000023:471	

Сведения о характерных точках границы части (частей) земельного участка				
Учетный номер части: 69:12:0000023:471/1				
Система координат СК кадастрового округа, зона 3				
Номер точки	Координаты, м		Описание закрепления на местности	Средняя квадратичная погрешность определения координат характерных точек границ земельного участка, м
	X	Y		
1	2	3	4	5
1	336375.74	3176874.54	-	-
2	336375.79	3176871.17	-	-
3	336323.66	3176880.99	-	-
4	336326.43	3176884.4	-	-
1	336375.74	3176874.54	-	-

полное наименование должности		 ДОКУМЕНТ ПОДПИСАН ЭЛЕКТРОННОЙ ПОДПИСЬЮ Сертификат: 009F0BDC181A023B64597F1E2579BEFB50 Владелец: ФЕДЕРАЛЬНАЯ СЛУЖБА ГОСУДАРСТВЕННОЙ РЕГИСТРАЦИИ, КАДАСТРА И КАРТОГРАФИИ Действителен: с 02.08.2024 по 26.10.2025	инициалы, фамилия