

Филиал публично-правовой компании "Роскадастр" по Тверской области

полное наименование органа регистрации прав


Выписка из Единого государственного реестра недвижимости об объекте недвижимости

Сведения о характеристиках объекта недвижимости

На основании запроса от 27.08.2025, поступившего на рассмотрение 27.08.2025, сообщаем, что согласно записям Единого государственного реестра недвижимости:

Раздел 1 Лист 1

Земельный участок			
вид объекта недвижимости			
Лист № 1 раздела 1	Всего листов раздела 1: 3	Всего разделов: 8	Всего листов выписки: 16
27.08.2025г. № КУВИ-001/2025-164199165			
Кадастровый номер:	69:12:0000020:878		
Номер кадастрового квартала:	69:12:0000020		
Дата присвоения кадастрового номера:	28.12.2023		
Ранее присвоенный государственный учетный номер:	данные отсутствуют		
Местоположение:	Тверская область, муниципальный округ Кашинский, село Спасское		
Площадь:	21104 +/- 385		
Кадастровая стоимость, руб.:	29545.6		
Кадастровые номера расположенных в пределах земельного участка объектов недвижимости:	данные отсутствуют		
Кадастровые номера объектов недвижимости, из которых образован объект недвижимости:	69:12:0000020:226		
Кадастровые номера образованных объектов недвижимости:	данные отсутствуют		
Категория земель:	Земли сельскохозяйственного назначения		
Виды разрешенного использования:	Для ведения сельскохозяйственного производства		
Сведения о кадастровом инженере:	Лобановский Сергей Вадимович, СНИЛС 004-310-608 77, договор на выполнение кадастровых работ от 15.12.2023 № 15/12/К/МП-2023, дата завершения кадастровых работ: 22.12.2023		
Сведения о лесах, водных объектах и об иных природных объектах, расположенных в пределах земельного участка:	данные отсутствуют		
Сведения о том, что земельный участок полностью расположен в границах зоны с особыми условиями использования территории, территории объекта культурного наследия, публичного сервитута:	данные отсутствуют		
Сведения о том, что земельный участок расположен в границах особой экономической зоны, территории опережающего развития, зоны территориального развития в Российской Федерации, игровой зоны:	данные отсутствуют		

полное наименование должности		ДОКУМЕНТ ПОДПИСАН	
		ЭЛЕКТРОННОЙ ПОДПИСЬЮ	
		Сертификат: 009F0BDC181A023B64597F1E2579BEFB50	
		Владелец: ФЕДЕРАЛЬНАЯ СЛУЖБА ГОСУДАРСТВЕННОЙ РЕГИСТРАЦИИ, КАДАСТРА И КАРТОГРАФИИ Действителен: с 02.08.2024 по 26.10.2025	инициалы, фамилия

Земельный участок			
вид объекта недвижимости			
Лист № 2 раздела 1	Всего листов раздела 1: 3	Всего разделов: 8	Всего листов выписки: 16
27.08.2025г. № КУВИ-001/2025-164199165			
Кадастровый номер:		69:12:0000020:878	
Сведения о том, что земельный участок расположен в границах особо охраняемой природной территории, Байкальской природной территории и ее экологических зон, лесопарковом зеленом поясе, охотничьего угодья, лесничества:		Земельный участок расположен в границах: 69:12-11.1	
Сведения о расположении земельного участка и (или) расположенного на нем объекта недвижимости в границах территории, в отношении которой принято решение о резервировании земель для государственных или муниципальных нужд:		данные отсутствуют	
Сведения о результатах проведения государственного земельного надзора:		данные отсутствуют	
Сведения о расположении земельного участка в границах территории, в отношении которой утвержден проект межевания территории:		данные отсутствуют	
Условный номер земельного участка:		данные отсутствуют	
Сведения о принятии акта и (или) заключении договора, предусматривающих предоставление в соответствии с земельным законодательством исполнительным органом государственным органом власти или органом местного самоуправления, находящегося в государственной или муниципальной собственности земельного участка для строительства наемного дома социального использования или наемного дома коммерческого использования:		данные отсутствуют	
Сведения о том, что земельный участок или земельные участки образованы на основании решения об изъятии земельного участка и (или) расположенного на нем объекта недвижимости для государственных или муниципальных нужд:		данные отсутствуют	
Сведения о том, что земельный участок образован из земель или земельного участка, государственная собственность на которые не разграничена:		данные отсутствуют	
Сведения о наличии земельного спора о местоположении границ земельных участков:		данные отсутствуют	
Статус записи об объекте недвижимости:		Сведения об объекте недвижимости имеют статус "актуальные"	
Особые отметки:		Сведения об ограничениях права на объект недвижимости, обременениях данного объекта, не зарегистрированных в реестре прав, ограничений прав и обременений недвижимого имущества: вид	



ДОКУМЕНТ ПОДПИСАН
ЭЛЕКТРОННОЙ ПОДПИСЬЮ


Сертификат: 009F0BDC181A023B64597F1E2579BEFB50

Владелец: ФЕДЕРАЛЬНАЯ СЛУЖБА ГОСУДАРСТВЕННОЙ
РЕГИСТРАЦИИ, КАДАСТРА И КАРТОГРАФИИ
Действителен: с 02.08.2024 по 26.10.2025

полное наименование должности

инициалы, фамилия

Земельный участок			
вид объекта недвижимости			
Лист № 3 раздела 1	Всего листов раздела 1: 3	Всего разделов: 8	Всего листов выписки: 16
27.08.2025г. № КУВИ-001/2025-164199165			
Кадастровый номер:		69:12:0000020:878	
		ограничения (обременения): ограничения прав на земельный участок, предусмотренные статьей 56 Земельного кодекса Российской Федерации; срок действия: с 28.12.2023; реквизиты документа-основания: о порядке установления охранных зон объектов электросетевого хозяйства и особых условий использования земельных участков, расположенных в границах таких зон. от 24.02.2009 № 160 выдан: Постановление Правительства РФ; таблица соответствия от 26.11.2014 № ТВ/25/03-85 выдан: филиал "ОАО МРСК центра"-"Тверьэнерго"; решение об утверждении перечней по ОАО "Тверьэнерго" от 17.07.2001 № 111 выдан: Комитет по управлению имуществом по Тверской области; сопроводительное письмо от 17.09.2015 № 9/17/2 выдан: филиал "ОАО МРСК центра"-"Тверьэнерго". вид ограничения (обременения): ограничения прав на земельный участок, предусмотренные статьей 56 Земельного кодекса Российской Федерации; срок действия: с 28.12.2023; реквизиты документа-основания: о порядке установления охранных зон объектов электросетевого хозяйства и особых условий использования земельных участков, расположенных в границах таких зон. от 24.02.2009 № 160 выдан: Постановление Правительства РФ; таблица соответствия от 26.11.2014 № ТВ/25/03-85 выдан: филиал "ОАО МРСК центра"-"Тверьэнерго"; решение об утверждении перечней по ОАО "Тверьэнерго" от 17.07.2001 № 111 выдан: Комитет по управлению имуществом по Тверской области; сопроводительное письмо от 17.09.2015 № 9/17/2 выдан: филиал "ОАО МРСК центра"-"Тверьэнерго".	
Получатель выписки:		Стионова Ольга Алексеевна, действующий(ая) на основании документа "" АДМИНИСТРАЦИЯ КАШИНСКОГО МУНИЦИПАЛЬНОГО ОКРУГА ТВЕРСКОЙ ОБЛАСТИ	

полное наименование должности	 ДОКУМЕНТ ПОДПИСАН ЭЛЕКТРОННОЙ ПОДПИСЬЮ Сертификат: 009F0BDC181A023B64597F1E2579BEFB50 Владелец: ФЕДЕРАЛЬНАЯ СЛУЖБА ГОСУДАРСТВЕННОЙ РЕГИСТРАЦИИ, КАДАСТРА И КАРТОГРАФИИ Действителен: с 02.08.2024 по 26.10.2025	инициалы, фамилия

Выписка из Единого государственного реестра недвижимости об объекте недвижимости

Сведения о зарегистрированных правах

Земельный участок			
вид объекта недвижимости			
Лист № 1 раздела 2		Всего листов раздела 2: 2	Всего разделов: 8
Всего листов выписки: 16			
27.08.2025г. № КУВИ-001/2025-164199165			
Кадастровый номер:		69:12:0000020:878	
1	Правообладатель (правообладатели):	1.1	Муниципальное образование Кашинский муниципальный округ Тверской области
	Сведения о возможности предоставления третьим лицам персональных данных физического лица:	1.1.1	данные отсутствуют
2	Вид, номер, дата и время государственной регистрации права:	2.1	Собственность 69:12:0000020:878-69/176/2025-5 06.03.2025 11:44:25
3	Сведения об осуществлении государственной регистрации сделки, права без необходимого в силу закона согласия третьего лица, органа:	3.1	данные отсутствуют
4	Ограничение прав и обременение объекта недвижимости:	не зарегистрировано	
5	Договоры участия в долевом строительстве:	не зарегистрировано	
6	Заявленные в судебном порядке права требования:	данные отсутствуют	
7	Сведения о возможности предоставления третьим лицам персональных данных физического лица	данные отсутствуют	
8	Сведения о возражении в отношении зарегистрированного права:	данные отсутствуют	
9	Сведения о наличии решения об изъятии объекта недвижимости для государственных и муниципальных нужд:	данные отсутствуют	
10	Сведения о невозможности государственной регистрации без личного участия правообладателя или его законного представителя:	данные отсутствуют	
11	Правопритязания и сведения о наличии поступивших, но не рассмотренных заявлений о проведении государственной регистрации права (перехода, прекращения права), ограничения права или обременения объекта недвижимости, сделки в отношении объекта недвижимости:	отсутствуют	



ДОКУМЕНТ ПОДПИСАН
ЭЛЕКТРОННОЙ ПОДПИСЬЮ


Сертификат: 009F0BDC181A023B64597F1E2579BEFB50

Владелец: ФЕДЕРАЛЬНАЯ СЛУЖБА ГОСУДАРСТВЕННОЙ
РЕГИСТРАЦИИ, КАДАСТРА И КАРТОГРАФИИ
Действителен: с 02.08.2024 по 26.10.2025

полное наименование должности

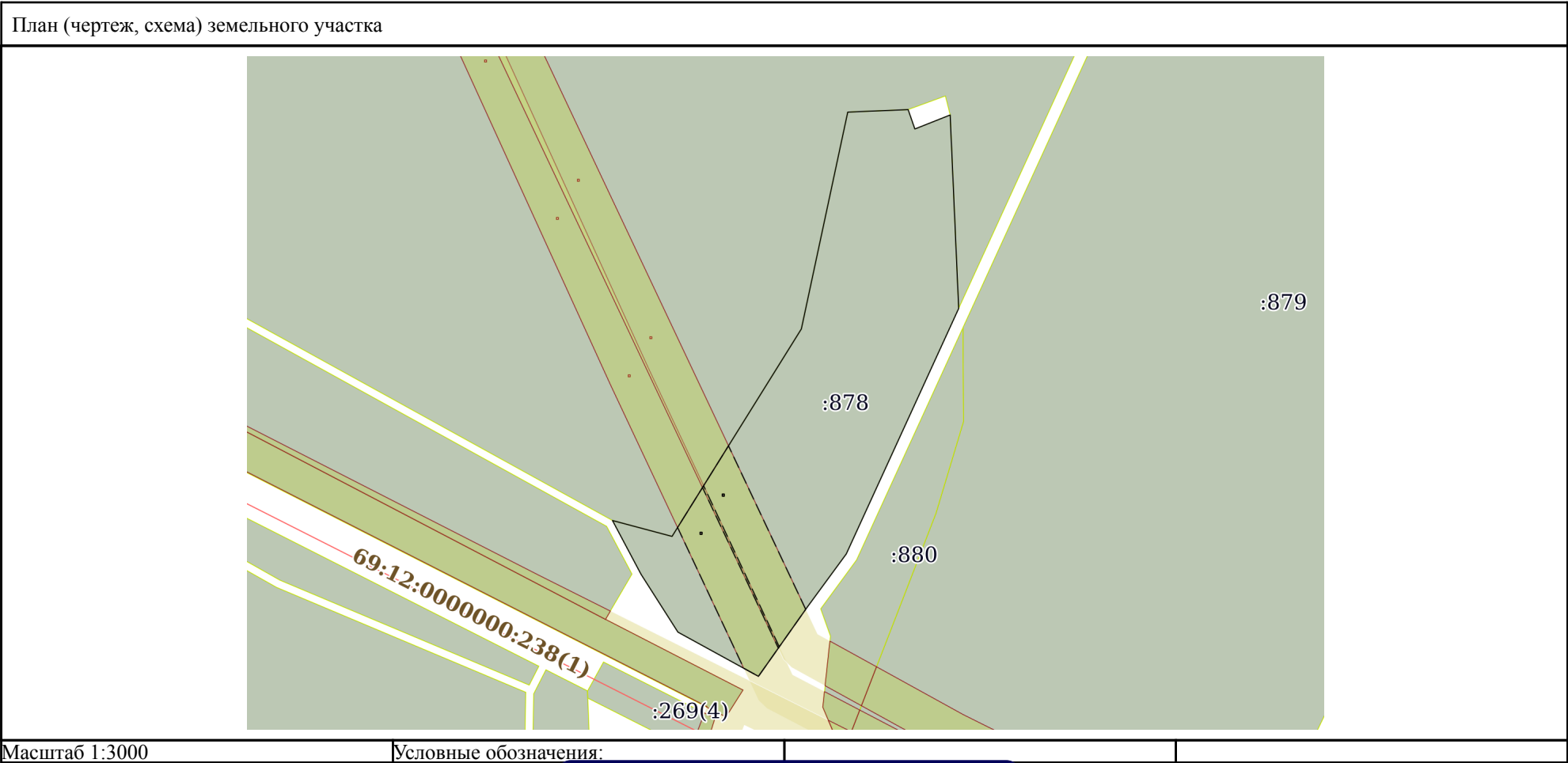
инициалы, фамилия


Земельный участок			
вид объекта недвижимости			
Лист № 2 раздела 2	Всего листов раздела 2: 2	Всего разделов: 8	Всего листов выписки: 16
27.08.2025г. № КУВИ-001/2025-164199165			
Кадастровый номер:		69:12:0000020:878	
11	Сведения о невозможности государственной регистрации перехода, прекращения, ограничения права на земельный участок из земель сельскохозяйственного назначения:	данные отсутствуют	

полное наименование должности	 ДОКУМЕНТ ПОДПИСАН ЭЛЕКТРОННОЙ ПОДПИСЬЮ Сертификат: 009F0BDC181A023B64597F1E2579BEFB50 Владелец: ФЕДЕРАЛЬНАЯ СЛУЖБА ГОСУДАРСТВЕННОЙ РЕГИСТРАЦИИ, КАДАСТРА И КАРТОГРАФИИ Действителен: с 02.08.2024 по 26.10.2025	инициалы, фамилия

Выписка из Единого государственного реестра недвижимости об объекте недвижимости
Описание местоположения земельного участка

Земельный участок			
вид объекта недвижимости			
Лист № 1 раздела 3	Всего листов раздела 3: 1	Всего разделов: 8	Всего листов выписки: 16
27.08.2025г. № КУВИ-001/2025-164199165			
Кадастровый номер:		69:12:0000020:878	




		ДОКУМЕНТ ПОДПИСАН	
		ЭЛЕКТРОННОЙ ПОДПИСЬЮ	
		Сертификат: 009F0BDC181A023B64597F1E2579BEFB50	
полное наименование должности		Владелец: ФЕДЕРАЛЬНАЯ СЛУЖБА ГОСУДАРСТВЕННОЙ	
		РЕГИСТРАЦИИ, КАДАСТРА И КАРТОГРАФИИ	
		Действителен: с 02.08.2024 по 26.10.2025	
		инициалы, фамилия	


Выписка из Единого государственного реестра недвижимости об объекте недвижимости
Описание местоположения земельного участка

Земельный участок			
вид объекта недвижимости			
Лист № 1 раздела 3.1		Всего листов раздела 3.1: 2	Всего разделов: 8
Всего листов выписки: 16			
27.08.2025г. № КУВИ-001/2025-164199165			
Кадастровый номер:		69:12:0000020:878	

Описание местоположения границ земельного участка							
№ п/п	Номер точки		Дирекционный угол	Горизонтальное проложение, м	Описание закрепления на местности	Кадастровые номера смежных участков	Сведения об адресах правообладателей смежных земельных участков
	начальная	конечная					
1	2	3	4	5	6	7	8
1	1.1.1	1.1.2	104°56.0`	31.32	данные отсутствуют	69:12:0000020:877	170001, обл Тверская, г Тверь, ул Виноградова, д 9, кв 129
2	1.1.2	1.1.3	31°55.7`	124.21	данные отсутствуют	69:12:0000020:877	170001, обл Тверская, г Тверь, ул Виноградова, д 9, кв 129
3	1.1.3	1.1.4	12°4.4`	112.69	данные отсутствуют	69:12:0000020:877	170001, обл Тверская, г Тверь, ул Виноградова, д 9, кв 129
4	1.1.4	1.1.5	87°37.8`	30.71	данные отсутствуют	69:12:0000020:877	170001, обл Тверская, г Тверь, ул Виноградова, д 9, кв 129
5	1.1.5	1.1.6	160°50.1`	10.42	данные отсутствуют	данные отсутствуют	данные отсутствуют
6	1.1.6	1.1.7	68°22.2`	19.29	данные отсутствуют	данные отсутствуют	данные отсутствуют
7	1.1.7	1.1.8	177°28.7`	98.43	данные отсутствуют	69:12:0000020:877	170001, обл Тверская, г Тверь, ул Виноградова, д 9, кв 129
8	1.1.8	1.1.9	204°35.6`	137.2	данные отсутствуют	данные отсутствуют	данные отсутствуют
9	1.1.9	1.1.10	216°15.5`	33.36	данные отсутствуют	данные отсутствуют	данные отсутствуют
10	1.1.10	1.1.11	215°11.9`	43.2	данные отсутствуют	данные отсутствуют	данные отсутствуют
11	1.1.11	1.1.12	298°46.4`	46.66	данные отсутствуют	данные отсутствуют	данные отсутствуют
12	1.1.12	1.1.13	327°29.2`	34.86	данные отсутствуют	данные отсутствуют	данные отсутствуют
13	1.1.13	1.1.1	332°2.1`	30.94	данные отсутствуют	данные отсутствуют	данные отсутствуют
14	1.2.14	1.2.15	180°0.0`	1	данные отсутствуют	данные отсутствуют	данные отсутствуют
15	1.2.15	1.2.16	90°0.0`	1	данные отсутствуют	данные отсутствуют	данные отсутствуют
16	1.2.16	1.2.17	0°0.0`	1	данные отсутствуют	данные отсутствуют	данные отсутствуют
17	1.2.17	1.2.14	270°0.0`	1	данные отсутствуют	данные отсутствуют	данные отсутствуют
18	1.3.18	1.3.19	180°0.0`	1	данные отсутствуют	данные отсутствуют	данные отсутствуют

полное наименование должности	 ДОКУМЕНТ ПОДПИСАН ЭЛЕКТРОННОЙ ПОДПИСЬЮ Сертификат: 009F0BDC181A023B64597F1E2579BEFB50 Владелец: ФЕДЕРАЛЬНАЯ СЛУЖБА ГОСУДАРСТВЕННОЙ РЕГИСТРАЦИИ, КАДАСТРА И КАРТОГРАФИИ Действителен: с 02.08.2024 по 26.10.2025	инициалы, фамилия


Земельный участок									
вид объекта недвижимости									
Лист № 2 раздела 3.1				Всего листов раздела 3.1: 2		Всего разделов: 8		Всего листов выписки: 16	
27.08.2025г. № КУВИ-001/2025-164199165									
Кадастровый номер:				69:12:0000020:878					
1	2	3	4	5	6	7	8		
19	1.3.19	1.3.20	90°0.0´	1	данные отсутствуют	данные отсутствуют	данные отсутствуют		
20	1.3.20	1.3.21	0°0.0´	1	данные отсутствуют	данные отсутствуют	данные отсутствуют		
21	1.3.21	1.3.18	270°0.0´	1	данные отсутствуют	данные отсутствуют	данные отсутствуют		

полное наименование должности	<div><div>ДОКУМЕНТ ПОДПИСАН ЭЛЕКТРОННОЙ ПОДПИСЬЮ</div><div>Сертификат: 009F0BDC181A023B64597F1E2579BEFB50</div><div>Владелец: ФЕДЕРАЛЬНАЯ СЛУЖБА ГОСУДАРСТВЕННОЙ РЕГИСТРАЦИИ, КАДАСТРА И КАРТОГРАФИИ</div><div>Действителен: с 02.08.2024 по 26.10.2025</div></div>	инициалы, фамилия

Выписка из Единого государственного реестра недвижимости об объекте недвижимости
Описание местоположения земельного участка

Земельный участок			
вид объекта недвижимости			
Лист № 1 раздела 3.2	Всего листов раздела 3.2: 2	Всего разделов: 8	Всего листов выписки: 16
27.08.2025г. № КУВИ-001/2025-164199165			
Кадастровый номер:		69:12:0000020:878	

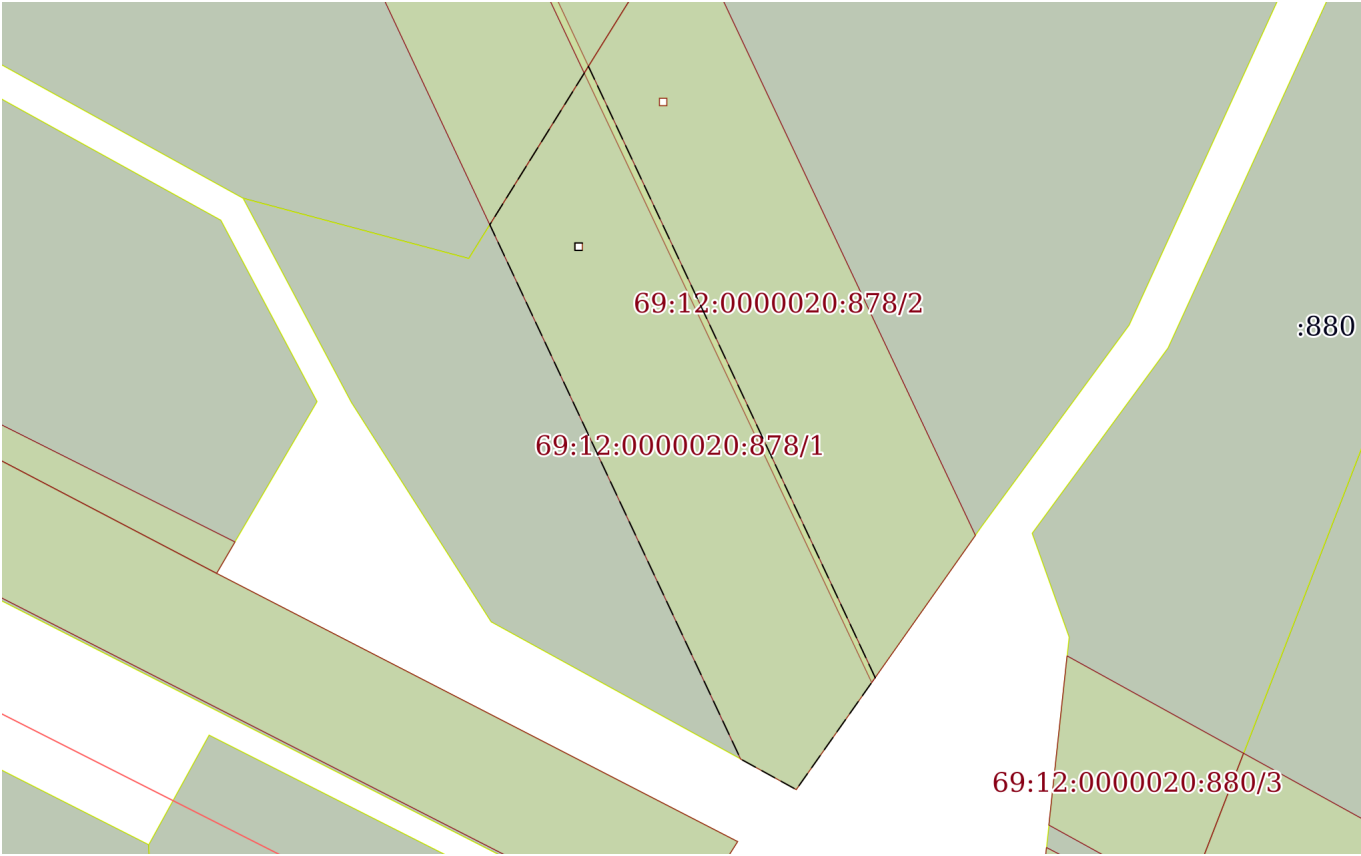
Сведения о характерных точках границы земельного участка				
Система координат МСК-69, зона 3				
Номер точки	Координаты, м		Описание закрепления на местности	Средняя квадратичная погрешность определения координат характерных точек границ земельного участка, м
	X	Y		
1	2	3	4	5
1	344475.51	3166673.91	временный межевой знак	2.5
2	344448.18	3166688.42	временный межевой знак	2.5
3	344418.78	3166707.16	временный межевой знак	2.5
4	344396.32	3166748.06	временный межевой знак	2.5
5	344431.62	3166772.96	временный межевой знак	2.5
6	344458.52	3166792.69	временный межевой знак	2.5
7	344583.27	3166849.79	временный межевой знак	2.5
8	344681.6	3166845.46	временный межевой знак	2.5
9	344674.49	3166827.53	временный межевой знак	2.5
10	344684.33	3166824.11	временный межевой знак	2.5
11	344683.06	3166793.43	временный межевой знак	2.5
12	344572.86	3166769.86	временный межевой знак	2.5
13	344467.44	3166704.17	временный межевой знак	2.5
1	344475.51	3166673.91	временный межевой знак	2.5
1	344488.91	3166729.72	временный межевой знак	2.5
2	344488.91	3166730.72	временный межевой знак	2.5
3	344487.91	3166730.72	временный межевой знак	2.5
4	344487.91	3166729.72	временный межевой знак	2.5
1	344488.91	3166729.72	временный межевой знак	2.5
1	344469.53	3166718.39	временный межевой знак	2.5
2	344469.53	3166719.39	временный межевой знак	2.5
3	344468.53	3166719.39	временный межевой знак	2.5


полное наименование должности	<div><div>ДОКУМЕНТ ПОДПИСАН ЭЛЕКТРОННОЙ ПОДПИСЬЮ</div><div>Сертификат: 009F0BDC181A023B64597F1E2579BEFB50</div><div>Владелец: ФЕДЕРАЛЬНАЯ СЛУЖБА ГОСУДАРСТВЕННОЙ РЕГИСТРАЦИИ, КАДАСТРА И КАРТОГРАФИИ</div><div>Действителен: с 02.08.2024 по 26.10.2025</div></div>	инициалы, фамилия

Земельный участок				
вид объекта недвижимости				
Лист № 2 раздела 3.2		Всего листов раздела 3.2: 2		Всего разделов: 8
Всего листов выписки: 16				
27.08.2025г. № КУВИ-001/2025-164199165				
Кадастровый номер:			69:12:0000020:878	
1	2	3	4	5
4	344468.53	3166718.39	временный межевой знак	2.5
1	344469.53	3166718.39	временный межевой знак	2.5

		 ДОКУМЕНТ ПОДПИСАН ЭЛЕКТРОННОЙ ПОДПИСЬЮ Сертификат: 009F0BDC181A023B64597F1E2579BEFB50 Владелец: ФЕДЕРАЛЬНАЯ СЛУЖБА ГОСУДАРСТВЕННОЙ РЕГИСТРАЦИИ, КАДАСТРА И КАРТОГРАФИИ Действителен: с 02.08.2024 по 26.10.2025		
полное наименование должности			инициалы, фамилия	


Выписка из Единого государственного реестра недвижимости об объекте недвижимости
Сведения о частях земельного участка

Земельный участок			
вид объекта недвижимости			
Лист № 1 раздела 4	Всего листов раздела 4: 2	Всего разделов: 8	Всего листов выписки: 16
27.08.2025г. № КУВИ-001/2025-164199165			
Кадастровый номер:		69:12:0000020:878	
План (чертеж, схема) части земельного участка		Учетный номер части: 69:12:0000020:878/1	
			
Масштаб 1:1000		Условные обозначения:	

полное наименование должности		ДОКУМЕНТ ПОДПИСАН ЭЛЕКТРОННОЙ ПОДПИСЬЮ	инициалы, фамилия
	Сертификат: 009F0BDC181A023B64597F1E2579BEFB50		
	Владелец: ФЕДЕРАЛЬНАЯ СЛУЖБА ГОСУДАРСТВЕННОЙ РЕГИСТРАЦИИ, КАДАСТРА И КАРТОГРАФИИ Действителен: с 02.08.2024 по 26.10.2025		


Земельный участок			
вид объекта недвижимости			
Лист № 2 раздела 4	Всего листов раздела 4: 2	Всего разделов: 8	Всего листов выписки: 16
27.08.2025г. № КУВИ-001/2025-164199165			
Кадастровый номер:		69:12:0000020:878	

План (чертеж, схема) части земельного участка	Учетный номер части: 69:12:0000020:878/2
---	--




The map displays several land parcels outlined in green. Two parcels are specifically labeled with red text: '69:12:0000020:878/1' and '69:12:0000020:878/2'. A third label ':880' is visible on the right side of the map. The parcels are situated within a larger area defined by a yellow boundary line.

Масштаб 1:1000	Условные обозначения:		
----------------	-----------------------	--	--

полное наименование должности	<div><p>ДОКУМЕНТ ПОДПИСАН ЭЛЕКТРОННОЙ ПОДПИСЬЮ</p><p>Сертификат: 009F0BDC181A023B64597F1E2579BEFB50</p><p>Владелец: ФЕДЕРАЛЬНАЯ СЛУЖБА ГОСУДАРСТВЕННОЙ РЕГИСТРАЦИИ, КАДАСТРА И КАРТОГРАФИИ</p><p>Действителен: с 02.08.2024 по 26.10.2025</p></div>	инициалы, фамилия

Выписка из Единого государственного реестра недвижимости об объекте недвижимости
Сведения о частях земельного участка

Земельный участок		
вид объекта недвижимости		
Лист № 1 раздела 4.1	Всего листов раздела 4.1: 2	Всего разделов: 8
Всего листов выписки: 16		
27.08.2025г. № КУВИ-001/2025-164199165		
Кадастровый номер:		69:12:0000020:878
Учетный номер части	Площадь, м2	Содержание ограничения в использовании или ограничения права на объект недвижимости или обременения объекта недвижимости
1	2	3
69:12:0000020:878/1	1853	69:12-6.51
69:12:0000020:878/2	1909	69:12-6.37
	Весь	вид ограничения (обременения): ограничения прав на земельный участок, предусмотренные статьей 56 Земельного кодекса Российской Федерации; Срок действия: не установлен; реквизиты документа-основания: о порядке установления охранных зон объектов электросетевого хозяйства и особых условий использования земельных участков, расположенных в границах таких зон. от 24.02.2009 № 160 выдан: Постановление Правительства РФ; таблица соответствия от 26.11.2014 № ТВ/25/03-85 выдан: филиал "ОАО МРСК центра"-"Тверьэнерго"; решение об утверждении перечней по ОАО "Тверьэнерго" от 17.07.2001 № 111 выдан: Комитет по управлению имуществом по Тверской области; сопроводительное письмо от 17.09.2015 № 9/17/2 выдан: филиал "ОАО МРСК центра"-"Тверьэнерго"; Содержание ограничения (обременения): Отнесен к зонам с особыми условиями использования территорий. Правила охраны электрических сетей, размещенных на земельных участках, а так же особенности использования сетевыми организациями земельных участков установлены разделом III пунктами: 8, 10, 11 и разделом IV (соответственно), предусмотрены Постановлением Правительства РФ от 24.02.2009г. №160 "О порядке установления охранных зон объектов электросетевого хозяйства и особых условий использования земельных участков, расположенных в границах таких зон".; Реестровый номер границы: 69:12-6.51; Вид объекта реестра границ: Зона с особыми условиями использования территории; Вид зоны по документу: Охранная зона инженерных коммуникаций; Тип зоны: Охранная зона инженерных коммуникаций; Номер: 1
	Весь	вид ограничения (обременения): ограничения прав на земельный участок, предусмотренные статьей 56 Земельного кодекса Российской Федерации; Срок действия: не установлен; реквизиты документа-основания: о порядке установления охранных зон объектов электросетевого хозяйства и особых условий использования земельных участков, расположенных в границах таких зон. от 24.02.2009 № 160 выдан: Постановление Правительства РФ; таблица соответствия от 26.11.2014 № ТВ/25/03-85 выдан: филиал "ОАО МРСК центра"-"Тверьэнерго"; решение об утверждении перечней по ОАО "Тверьэнерго" от 17.07.2001 № 111 выдан: Комитет по управлению имуществом по Тверской области; сопроводительное письмо от 17.09.2015 № 9/17/2 выдан: филиал "ОАО МРСК центра"-"Тверьэнерго"; Содержание ограничения (обременения): Отнесен к зонам с особыми условиями использования территорий. Правила охраны электрических сетей, размещенных на земельных участках, а так же особенности




ДОКУМЕНТ ПОДПИСАН
ЭЛЕКТРОННОЙ ПОДПИСЬЮ

Сертификат: 009F0BDC181A023B64597F1E2579BEFB50
Владелец: ФЕДЕРАЛЬНАЯ СЛУЖБА ГОСУДАРСТВЕННОЙ
РЕГИСТРАЦИИ, КАДАСТРА И КАРТОГРАФИИ
Действителен: с 02.08.2024 по 26.10.2025

полное наименование должности	инициалы, фамилия
-------------------------------	-------------------


Земельный участок			
вид объекта недвижимости			
Лист № 2 раздела 4.1	Всего листов раздела 4.1: 2	Всего разделов: 8	Всего листов выписки: 16
27.08.2025г. № КУВИ-001/2025-164199165			
Кадастровый номер:		69:12:0000020:878	
		использования сетевыми организациями земельных участков установлены разделом III пунктами: 8, 10, 11 и разделом IV (соответственно), предусмотрены Постановлением Правительства РФ от 24.02.2009г. №160 "О порядке установления охранных зон объектов электросетевого хозяйства и особых условий использования земельных участков, расположенных в границах таких зон".; Реестровый номер границы: 69:12-6.37; Вид объекта реестра границ: Зона с особыми условиями использования территории; Вид зоны по документу: Охранная зона инженерных коммуникаций; Тип зоны: Охранная зона инженерных коммуникаций; Номер: 1	

полное наименование должности	 ДОКУМЕНТ ПОДПИСАН ЭЛЕКТРОННОЙ ПОДПИСЬЮ Сертификат: 009F0BDC181A023B64597F1E2579BEFB50 Владелец: ФЕДЕРАЛЬНАЯ СЛУЖБА ГОСУДАРСТВЕННОЙ РЕГИСТРАЦИИ, КАДАСТРА И КАРТОГРАФИИ Действителен: с 02.08.2024 по 26.10.2025	инициалы, фамилия


Выписка из Единого государственного реестра недвижимости об объекте недвижимости
Сведения о частях земельного участка

Земельный участок			
вид объекта недвижимости			
Лист № 1 раздела 4.2	Всего листов раздела 4.2: 2	Всего разделов: 8	Всего листов выписки: 16
27.08.2025г. № КУВИ-001/2025-164199165			
Кадастровый номер:		69:12:0000020:878	

Сведения о характерных точках границы части (частей) земельного участка				
Учетный номер части: 69:12:0000020:878/1				
Система координат МСК-69, зона 3				
Номер точки	Координаты, м		Описание закрепления на местности	Средняя квадратичная погрешность определения координат характерных точек границ земельного участка, м
	X	Y		
1	2	3	4	5
1	344411.32	3166758.64	-	-
2	344396.32	3166748.06	-	-
3	344400.41	3166740.61	-	-
4	344471.97	3166706.99	-	-
5	344493.17	3166720.21	-	-
1	344411.32	3166758.64	-	-
1	344469.53	3166718.39	-	-
2	344468.53	3166718.39	-	-
3	344468.53	3166719.39	-	-
4	344469.53	3166719.39	-	-
1	344469.53	3166718.39	-	-

полное наименование должности		 ДОКУМЕНТ ПОДПИСАН ЭЛЕКТРОННОЙ ПОДПИСЬЮ Сертификат: 009F0BDC181A023B64597F1E2579BEFB50 Владелец: ФЕДЕРАЛЬНАЯ СЛУЖБА ГОСУДАРСТВЕННОЙ РЕГИСТРАЦИИ, КАДАСТРА И КАРТОГРАФИИ Действителен: с 02.08.2024 по 26.10.2025	инициалы, фамилия

Земельный участок				
вид объекта недвижимости				
Лист № 2 раздела 4.2		Всего листов раздела 4.2: 2		Всего разделов: 8
Всего листов выписки: 16				
27.08.2025г. № КУВИ-001/2025-164199165				
Кадастровый номер:		69:12:0000020:878		
Сведения о характерных точках границы части (частей) земельного участка				
Учетный номер части: 69:12:0000020:878/2				
Система координат МСК-69, зона 3				
Номер точки	Координаты, м		Описание закрепления на местности	Средняя квадратичная погрешность определения координат характерных точек границ земельного участка, м
	X	Y		
1	2	3	4	5
1	344430.36	3166772.07	-	-
2	344410.66	3166758.18	-	-
3	344492.28	3166719.65	-	-
4	344513.46	3166732.85	-	-
1	344430.36	3166772.07	-	-
1	344488.91	3166729.72	-	-
2	344487.91	3166729.72	-	-
3	344487.91	3166730.72	-	-
4	344488.91	3166730.72	-	-
1	344488.91	3166729.72	-	-

полное наименование должности	 ДОКУМЕНТ ПОДПИСАН ЭЛЕКТРОННОЙ ПОДПИСЬЮ Сертификат: 009F0BDC181A023B64597F1E2579BEFB50 Владелец: ФЕДЕРАЛЬНАЯ СЛУЖБА ГОСУДАРСТВЕННОЙ РЕГИСТРАЦИИ, КАДАСТРА И КАРТОГРАФИИ Действителен: с 02.08.2024 по 26.10.2025	инициалы, фамилия